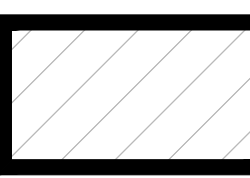


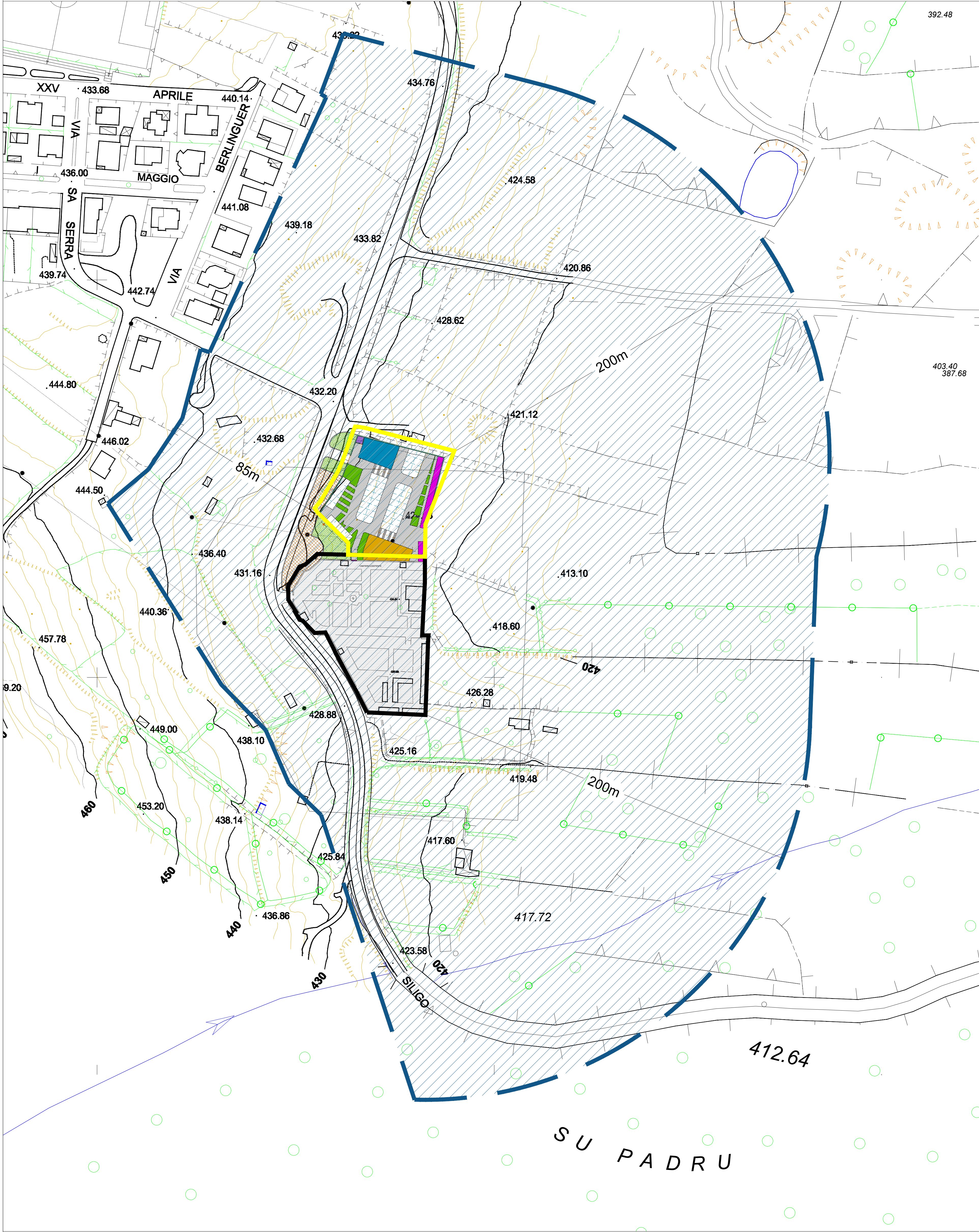
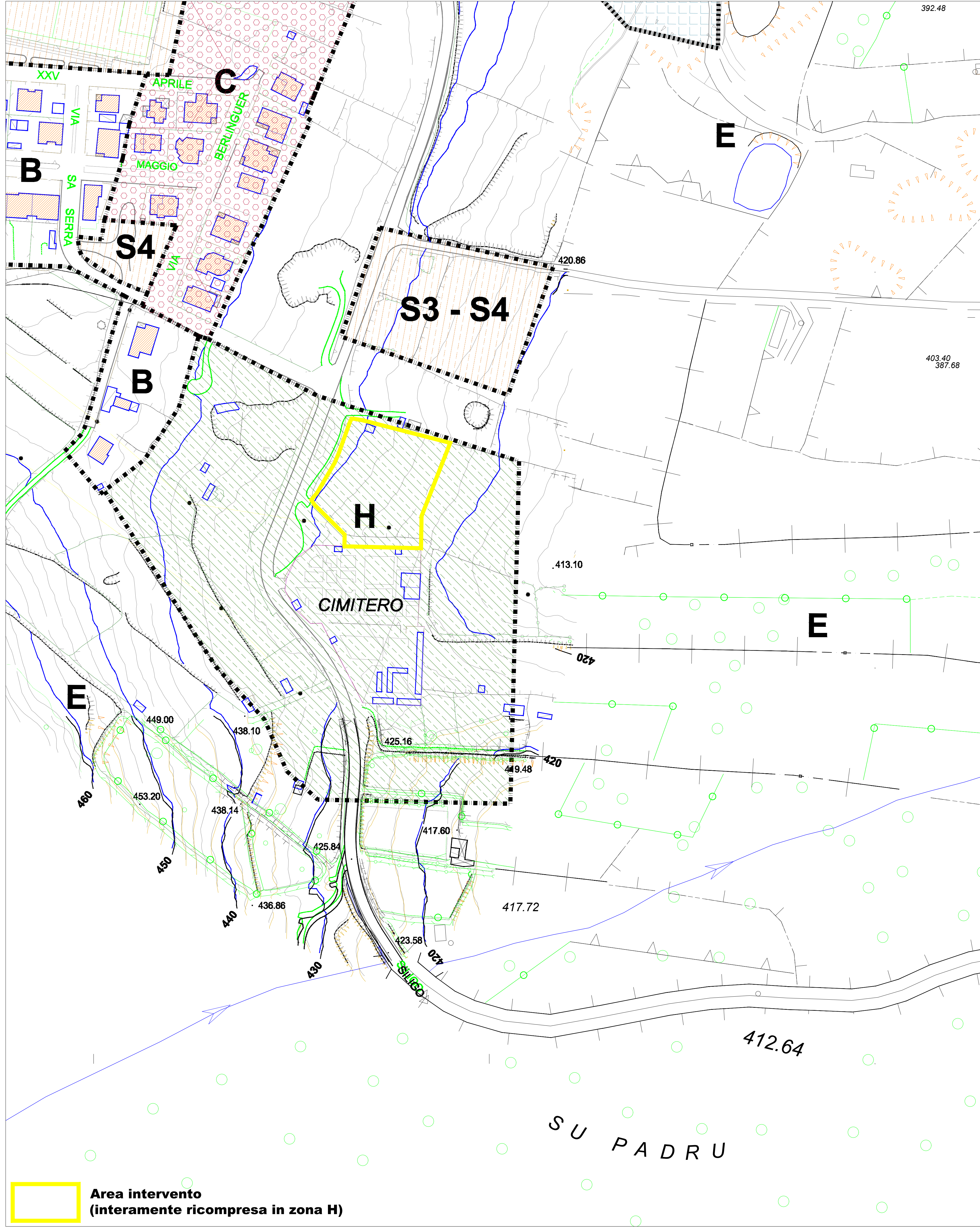


LEGENDA

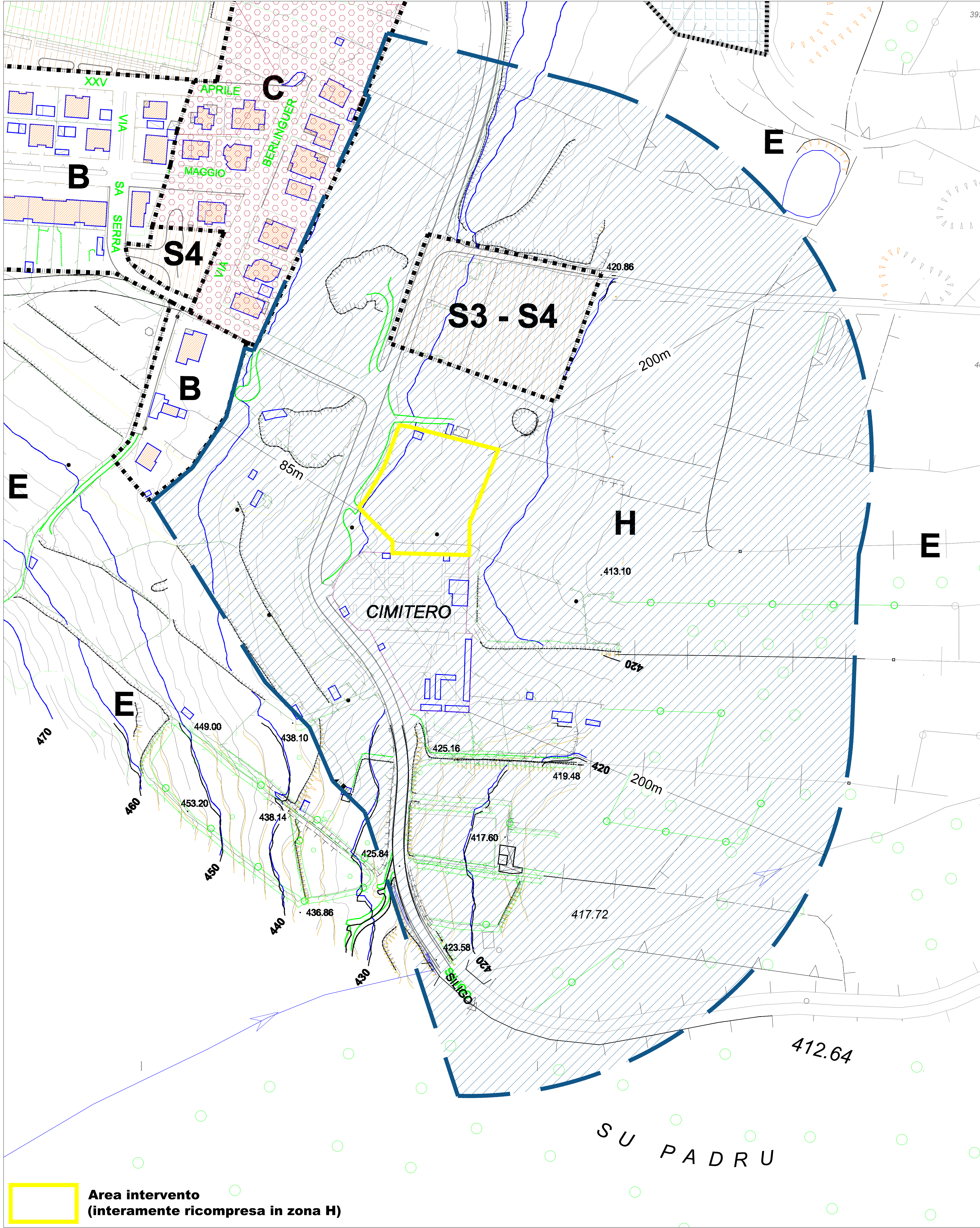
-  CIMITERO ESISTENTE
-  FASCIA DI RISPETTO (min 50m verso edificato - 200m verso agro)
-  AREA AMPLIAMENTO



Aerofotogrammetrico scala 1:1000




Stralcio PUC vigente scala 1:1000



Stralcio PUC variante scala 1:1000



Planimetria catastale scala 1: 2000

Comune di Banari			
Provincia di Sassari			
AMPLIAMENTO E MESSA IN SICUREZZA DEL CIMITERO COMUNALE VARIANTE URBANISTICA			
Individuazione fascia di rispetto			
TAVOLA Aerofotogrammetrico, Stralci PUC vigente e in variante, planimetria catastale - con fascia di rispetto		NUMERO TAV.01	
scale 1:1000 1:2000	revisione 03	PROGETTISTA Ing. Paolo Denegri	
COMMITTENTE Comune di Banari		ORDINE INGEGNERI PROVINCIA DI SASSARI n. 465 Dott. Ing. Paolo Denegri Ingegnere Civile Ambientale Industriale e della Infrastruttura Integrata A. - Settore A. S.C.	
CANTIERE	DATA 10/05/2021	STUDIO TECNICO ING. PAOLO DENEGRI Via Garibaldi, 11 - 07100 Sassari P. IVA 03070800908 Tel. 079/241111 - e-mail: paolo.denegri@ing.it	